
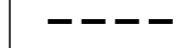

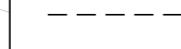







TEIKNFORKLARING

Reguleringsplan PBL 2008

-  Sikringsonegrense
-  Angitthensyngrense
-  Boligbebyggelse - frittliggende småhusbebyggelse
-  Tjenesteyting
-  Idrett
-  Idrettsstadion
-  Vann- og avløpsanlegg
-  Veg
-  Kjøreveg
-  Fortau
-  Gang/sykkelveg
-  Annen veggrunn - tekniske anlegg
-  Parkering
-  Parkeringsplasser med bestemmelser
-  Naturområde
-  Sikringsone - Frisikt
-  Angitthensyngrense - Bevaring naturmiljø

Felles for reguleringsplan PBL 1985 og 2008

- Regulerings- og bebyggelsesplanområde
-  Planens begrensning
 -  Formålsgrense
 -  Byggegrense
 -  Bebyggelse som inngår i planen
 -  Stenging av avkjørsel
 -  Avkjørsel
 -  Innkjøring
 -  Utkjøring
 - Abc Påskrift feltnavn



Kartopplysninger

Kjelde for basiskart: Geovekst
 Dato for basiskart: 05/2018
 Dato for utskrift: 10.09.2019

Koordinatsystem: Euref89 - UTM sone 32
 Høgdegrunnlag: NN 2000

Ekvidistanse 1 m

Kartmålestokk 1:1500



AUKRA KOMMUNE

Detaljplan
Riksfjord skule og idrettsanlegg

MED TILHØYRANDE REGULERINGSFØRESEGNER I EIGE DOKUMENT

PlanID: 154720180



SAKSBEHANDLING ETTER PLAN- OG BYGNINGSLOVA	DATO	SIGN.
Kunngjøring om oppstart av planarbeid:	05.10.2018	
Første offentlege ettersyn:	05.06.2019 - 07.08.2019	
Andre offentlege ettersyn:		
Vedtak i kommunestyret		
PLANEN ER UTARBEIDD AV: Aukra	Saksnummer: 2018/77	