
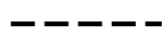

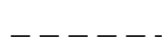






TEIKNFORKLARING

Reguleringsplan PBL 2008

-  Næringsbebyggelse
-  Næring/tjenesteyting
-  Veg
-  Kjøreveg
-  Gang/sykkelveg
-  Annen veggrunn - tekniske anlegg
-  Parkering

Felles for reguleringsplan PBL 1985 og 2008

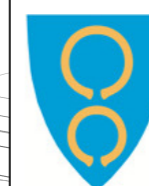

-  Regulerings- og bebyggelsesplanområde
-  Planens begrensning
-  Formålsgrense
-  Byggegrense
-  Bebyggelse som inngår i planen
-  Bebyggelse som forutsettes fjernet
-  Regulert senterlinje
-  Frisiktslinje
- Abc Regulerings- og bebyggelsesplan - påskrift

Kartopplysninger

Kjelde for basiskart: Geovekst
 Dato for basiskart: 05/2018
 Dato for utskrift: 04.11.2019

Ekvidistanse 1 m
 Kartmålestokk 1:1500

Koordinatsystem: Euref89 - UTM sone 32
 Høgdegrunnlag: NN 2000



AUKRA KOMMUNE
 Detaljplan
Tahaugen næringspark
 MED TILHØYRANDE REGULERINGSFØRESEGNER I EIGE DOKUMENT

PlanID: 154720170



SAKSBEHANDLING ETTER PLAN- OG BYGNINGSLOVA	DATO	SIGN.
Kunngjøring om oppstart av planarbeid:	18.10.2017	
Første offentlige ettersyn:	18.08.2019 - 30.09.2019	
Andre offentlige ettersyn:		
Vedtak i kommunestyret		
PLANEN ER UTARBEID AV: Jaron Prosjekt	Saksnummer: 2017/814	