










TEIKNFORKLARING


Reguleringsplan-Bebyggelse og anlegg (PBL2008 §12-5 NR.1)

-  Uthus/naust/badehus (1589)
-  Annen særskilt angitt bebyggelse og anlegg (1590)
-  Kombinernt bebyggelse og anleggsformål (1800)


Reguleringsplan-Samferdselsanlegg og teknisk infrastruktur (PBL2008 §12-5 NR.2)

-  Veg (2010)
-  Kjøreveg (2011)
-  Annen veggrunn - grøntareal (2019)
-  Kai (2041)
-  Molo (2044)
-  Parkering (2080)


Reguleringsplan-Grønnstruktur (PBL2008 §12-5 NR.3)

-  Friområde (3040)

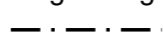
Reguleringsplan- Bruk og vern av sjø og vassdrag (PBL2008 §12-5 NR.6)

-  Småbåthavn (6230)




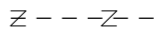
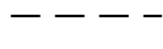

Reguleringsplan-Hensynsoner (PBL2008 §12-6)

-  Sikringsone - Frisikt

Reguleringsplan-Juridiske linjer og punkt PBL2008

-  Sikringsonegrense

Reguleringsplan-Felles for PBL 1985 og 2008

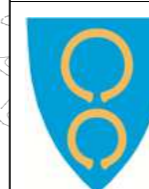

-  Regulerings- og bebyggelsesplanområde
-  Planens begrensning
-  Formålsgrense
-  Eiendomsgrense som skal oppheves
-  Byggegrense
-  Bebyggelse som inngår i planen
- Abc Påskrift feltnavn

Kartopplysninger

Kjelde for basiskart: FKB
 Dato for basiskart: 11.2023
 Dato for utskrift: 14.11.2023

Koordinatsystem: Euref89 - UTM sone 32
 Høgdegrunnlag: NN 2000

Ekvidistanse 1 m
 Kartmålestokk 1:1000



AUKRA KOMMUNE

Detaljregulering
Småge småbåthavn, endring 05

MED TILHØYRANDE REGULERINGSFØRESEGNER I EIGE DOKUMENT

PlanID: 1547202302



SAKSBEHANDLING ETTER PLAN- OG BYGNINGSLOVA	DATO	SIGN.
Kunngjøring om oppstart av planarbeid:	29.06.2023	
Første offentlige ettersyn:		
Andre offentlige ettersyn:		
Vedtak i kommunestyret		
PLANEN ER UTARBEIDD AV: Jaron Prosjekt AS v/ Jann Reistad		Saksnummer: PLAN-23/00016