Vedlegg 1 til Beredskapsavtale Depot og rømningstiltak

Tabell 1. Kontaktinformasjon til depotansvarlige i hver region.

Område	Depotplassering	Selskap	Hovedansvarlig	Telefonnr.	Alternativ kontaktperson	Telefonnr.
Fosen – nord t.o.m. Fosnes	Marine Harvest AS Bjørgan 7777 Nordstatland	Marine Harvest	Olav Kolbjørn Øvereng	456 17 839	Jørund Larsen	416 15 191
Fosen, Sør-Fosen	SalMar Farming AS Lillevalen 7270 Dyrvik	SalMar	Rune Anders Sandvik	957 91 944	Geir Åge Edvartsen	924 64 682
Frøya	Måsøval Fiskeoppdrett AS Flatøya 7263 Hammarvika	Måsøval m/andre[1]	Thomas Eidsvåg	915 14 902	Torgeir Espnes	970 98 434
Nordmøre	Lerøy Midt AS Reinsvikholmen 7 6520 Frei	Lerøy Midt	Therese Nordahl	958 85 654	Stig Ove Avset	977 21 848

[1] AquaGen AS, Erviks Laks og Ørret AS, Knutshaugfisk AS og Refsnes Laks AS

Tabell 2. Varslingsliste

Selskap	Hovedansvarlig	Telefonnr.	E-post	Alternativ kontaktpers.	Telefonnr.	E-post
Marine Harvest AS	Jørund Larsen	416 15 191	Jorund.larsen@marineharvest.com	Terje Olsen	915 22 531	Terje.olsen@marineharvest.com
SalMar Farming AS	Roger Bekken	904 10 135	roger.bekken@salmar.no	Marianne Halse	991 53 445	mhalse@salmar.no
Måsøval Fiskeoppdett AS	Harry Osvald Hansen	917 11 805	h2o@masoval.no	Ingar Kyrkjebø	950 22 889	ingar@masoval.no
Lerøy Midt AS	Stig Nidar Selvåg	970 84 027	sns@leroymidt.no	Roar Paulsen	907 20 510	roar.paulsen@leroymidt.no
Knutshaugfisk AS	Per Gunnar Knutshaug	415 64 385	pghaug@online.no	Robert Knutshaug	952 23 575	post@knutshaug.no
Aquagen AS	Ove Grøtan	951 58 666	Ove.grotan@aquagen.no	Pål Anders Wang	415 84 907	Pal.anders.wang@aquagen.no
Refsnes Laks AS	Ole Arve Viken	958 91 037	ole@refsneslaks.no	Ivar Refsnes	970 89 660	ivar@refsneslaks.no
Ervik L&Ø AS	Synnøve Ervik	415 75 270	post@erviks.no	Stine Ervik	991 61 855	stine@erviks.no

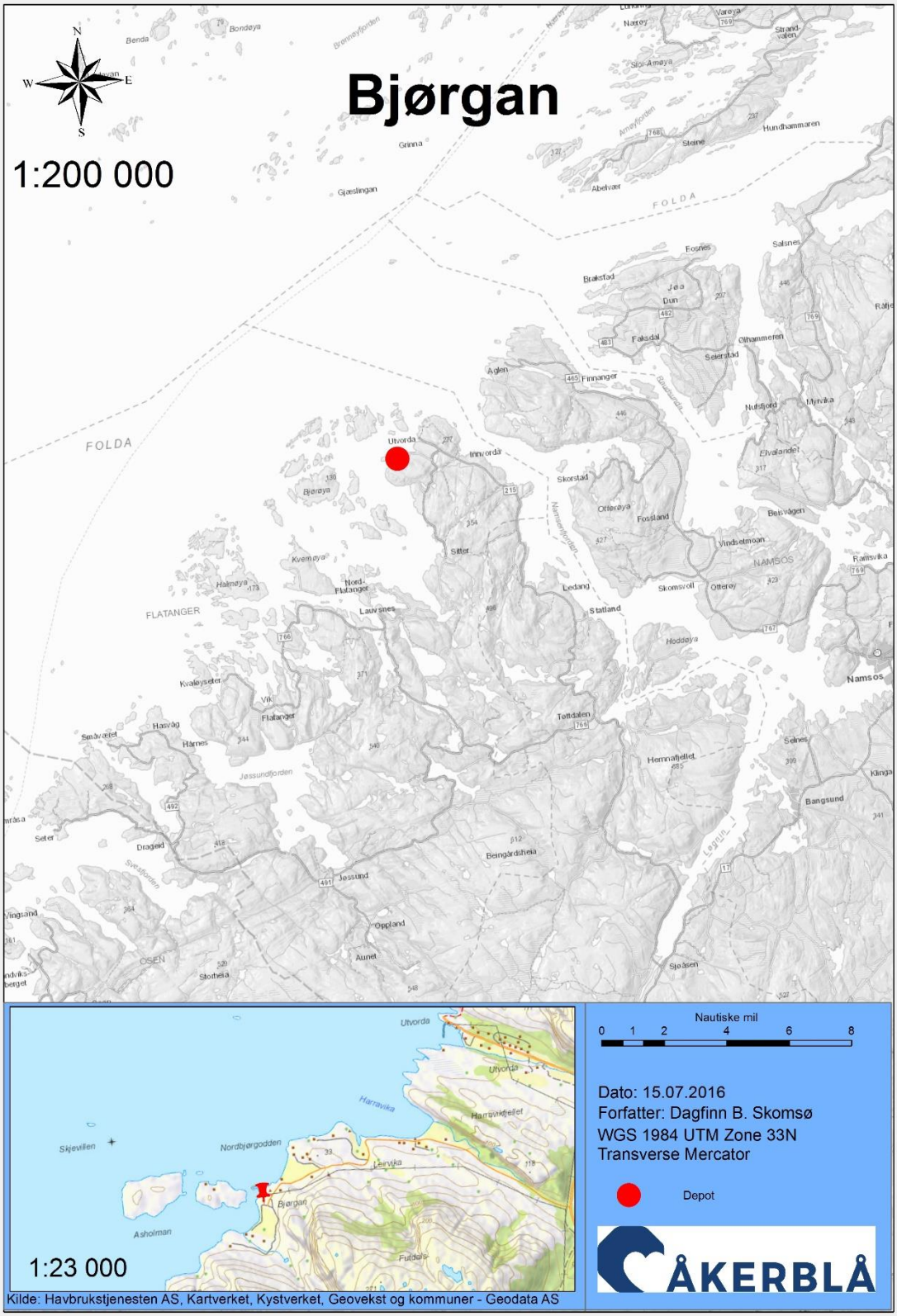
Bjørgan
1:200 000
N
S
W
E
FOLDA
FLATANGER
NAMSOS
Utvorda
Innvorda
Skorstad
Ottørøya
Fossland
Sitter
Ledang
Statland
Skomsvoll
Otterøy
Vindsetmoan
Beisvågen
Namsos
Hoddøya
Tøttdalen
Hemnafjellet
Selnes
Bangsund
Beingårdsheia
Jøssund
Oppland
Aunet
Sjøåsen
Kvaløyseter
Vik
Flatanger
Hasvåg
Hårnes
Jøssundfjorden
Drageid
Seter
Vingsand
Stotheia
Gjæslingan
Grinna
Abelvær
Hundhammaren
Steine
Fosnes
Salsnes
Braksfad
Faksdal
Selerstad
Ølhammeren
Aglen
Finnanger
Nutsfjord
Myrvika
Elvalandet
Ramsvika
Kvernøya
Halmøya
Nord-Flatanger
Lauvsnes
Bjørøya
Hamøya
Vingsand
Bondøya
Benda
Brønnøyfjorden
Nærøy
Varøya
Strand-valen
Slo-Åmøya
Åmøyfjorden
Hundhammaren
Bjørgan
Utvorda
Harravika
Harravikfjellet
Skjevillen
Nordbjørgodden
Leirvika
Bjørgan
Asholman
Futdals
1:23 000
Kilde: Havbrukstjenesten AS, Kartverket, Kystverket, Geovekst og kommuner - Geodata AS
Nautiske mil
0 1 2 4 6 8
Dato: 15.07.2016
Forfatter: Dagfinn B. Skomsø
WGS 1984 UTM Zone 33N
Transverse Mercator
Depot
ÅKERBLÅ

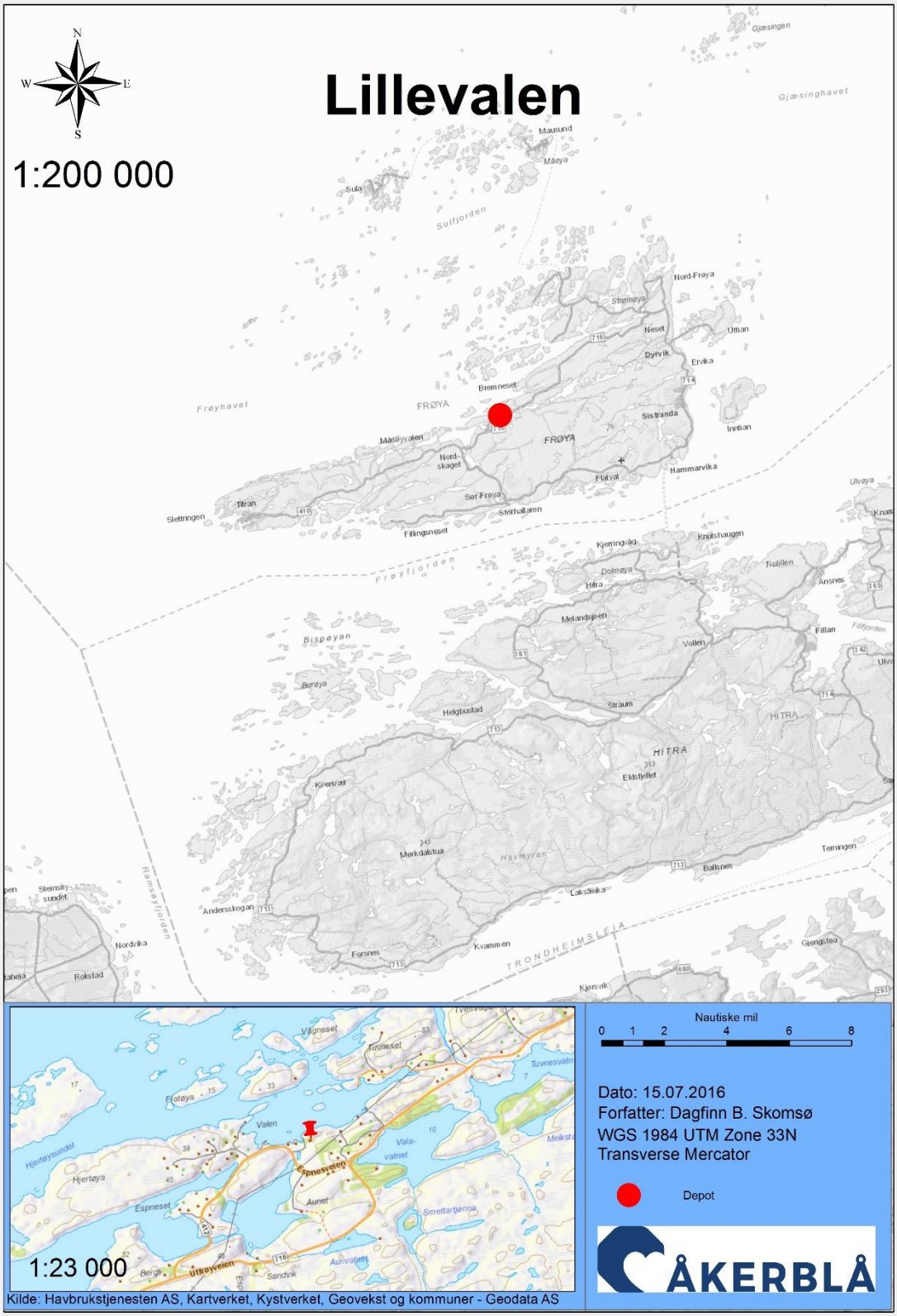
Lillevalen
1:200 000
N
S
W
E
Gjæsingen
Gjæsinghavet
Mausund
Måøya
Sula
Sulfjorden
Nord-Frøya
Strømøya
Neset
Uttian
Dyrvik
Ervika
Bremneset
FRØYA
Frøyhavet
Sistranda
Inntian
Måsøyvalen
Nord-skaget
Hammarvika
Flatval
Sør-Frøya
Storhallaren
Slettringen
Titran
Fillingsneset
Frøyfjorden
Kjerringvåg
Knutshaugen
Tistilen
Ansnes
Dolmøya
Hitra
Melandsjøen
Fillan
Fillfjorden
Bispøyan
Vollen
Børøya
Helgbustad
Straum
HITRA
Eldsfjellet
Kvenvær
Mørkdalstua
Havmyran
Ballsnes
Terningen
Laksåvika
Andersskogan
Forsnes
Kvammen
TRONDHEIMSLEIA
Gjengstøa
Kjørsvik
Nordvika
Rokstad
Steinsøy-sundet
Ramsøyfjorden
Vågneset
Tuvneset
Tuvnesvatn
Flatøya
Valen
Hjertøysundet
Hjertøya
Espneset
Espnesveien
Vala-vatnet
Aunet
Smettartjønna
Uttrøyveien
Sandvik
Aunvatnet
1:23 000
Nautiske mil
0 1 2 4 6 8
Dato: 15.07.2016
Forfatter: Dagfinn B. Skomsø
WGS 1984 UTM Zone 33N
Transverse Mercator
Depot
ÅKERBLÅ
Kilde: Havbrukstjenesten AS, Kartverket, Kystverket, Geovekst og kommuner - Geodata AS

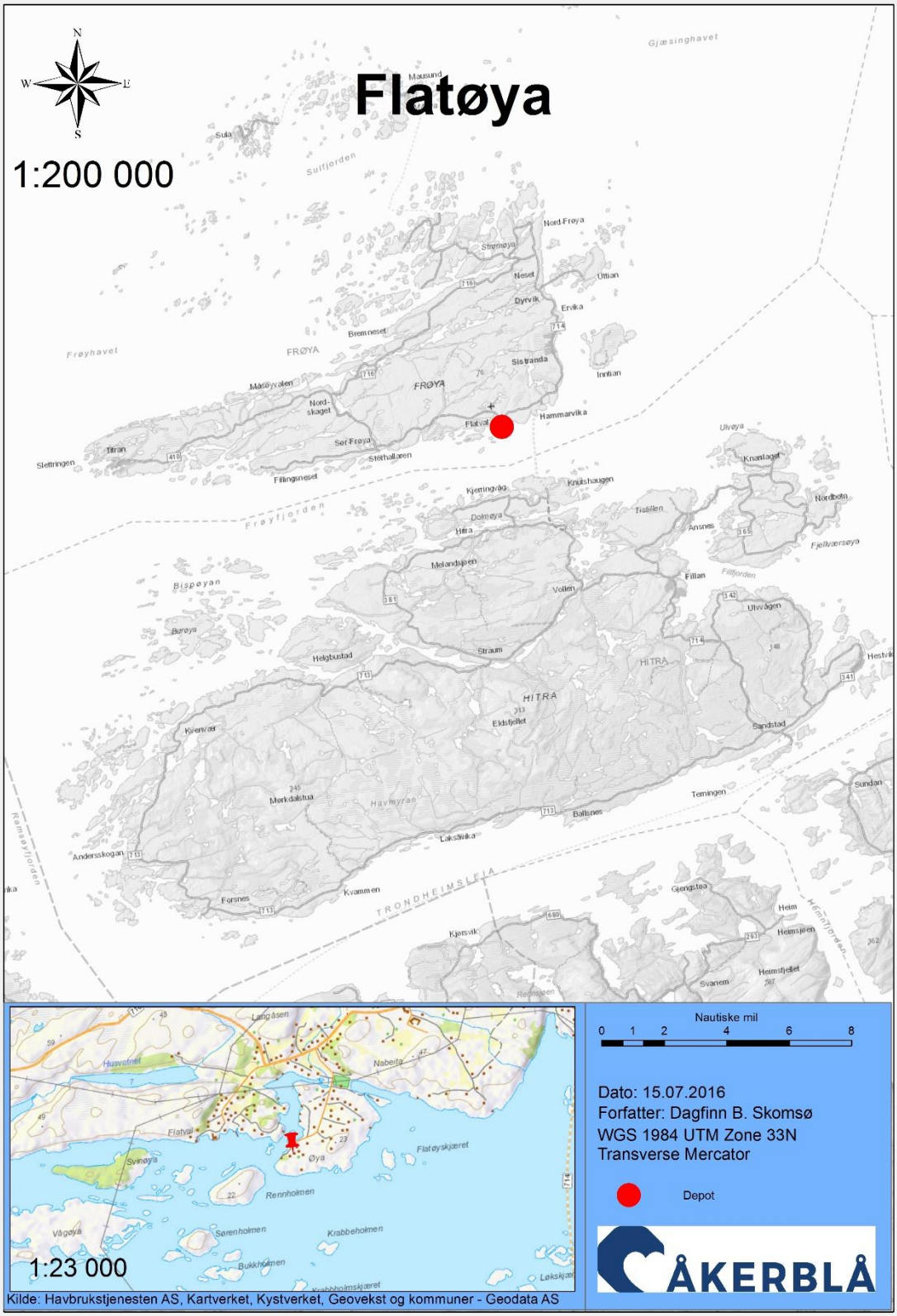
Flatøya
1:200 000
N
S
W
E
Gjæsinghavet
Mausund
Sula
Suifjorden
Nord-Frøya
Strømøya
Neset
Uttian
Dyrvik
Ervika
Bremneset
FRØYA
Frøyhavet
Sistranda
Innitian
Måsøyvalen
Nord-skaget
Flatval
Hammarvika
Sør-Frøya
Titran
Slettringen
Storhallaren
Fillingsneset
Ulvøya
Knanlaget
Knutshaugen
Kjerringvåg
Nordbotn
Frøyfjorden
Dolmøya
Tistillen
Hitra
Ansnes
Fjellværsøya
Melandsjøen
Fillan
Fillfjorden
Bispøyan
Volten
Ulvvågen
Burøya
Straum
Helgbustad
HITRA
Hestvik
Eldstjellet
Sandstad
Kvenvær
Mørkdalstua
Havmyran
Sundan
Terningen
Ballsnes
Ramsøyfjorden
Andersskogan
Laksåvika
Forsnes
Kvammen
TRONDHEIMSLEIA
Gjengstøa
Heim
Heimsjøen
Kjørsvik
Heimsfjellet
Svanem
Langåsen
Husvatnet
Nabeita
Flatval
Svinøya
Øya
Flatøyskjæret
Rennholmen
Vågøya
Sørenholmen
Krabbeholmen
Bukkholmen
1:23 000
Kilde: Havbrukstjenesten AS, Kartverket, Kystverket, Geovekst og kommuner - Geodata AS
Nautiske mil
0 1 2 4 6 8
Dato: 15.07.2016
Forfatter: Dagfinn B. Skomsø
WGS 1984 UTM Zone 33N
Transverse Mercator
Depot
ÅKERBLÅ

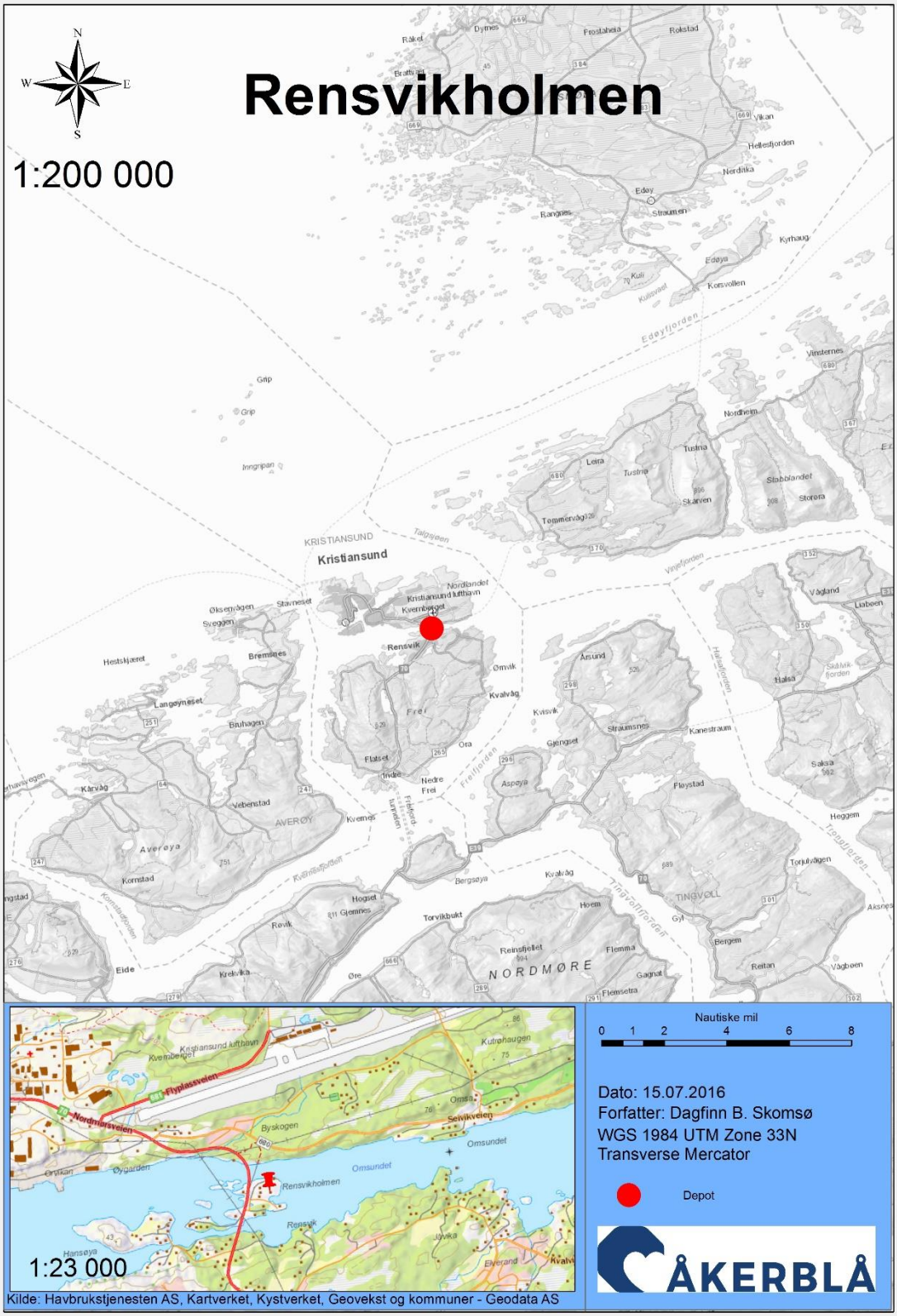
Rensvikholmen
1:200 000
N
W
E
S
Kristiansund
Rensvik
Ørnvik
Kvalvåg
Årsund
Frei
Nedre Frei
Flatset
Ora
Aspøya
Averøya
AVERØY
Kvernes
Bergsøya
Kvalvåg
Hogset
Gjemnes
Torvikbukt
Revik
Eide
Krekvika
Øre
NORDMØRE
Reinshjellet
Flemma
Gagnat
Flemsetra
Tingvollfjorden
TINGVOLL
Hoem
Bergem
Reitan
Vågbøen
Heggem
Torjulvågen
Aksnes
Sakaa
Halsa
Skålvikfjorden
Fløystad
Kanestraum
Straumsnes
Gjølgset
Kvisvik
Vågland
Liabeen
Vinsternes
Nordheim
Tustna
Leira
Stabblandet
Storora
Skarven
Tømmervåg
Edøy
Straumen
Rangøes
Hellestjorden
Nerdråka
Kyrhaug
Edøya
Korsvollen
Kuli
Edøyfjorden
Vevelfjorden
Talgsøen
Nordlandet
Kristiansund lufthavn
Kvernberget
Stavneset
Sveggen
Øksenvågen
Bremsnes
Hestskjæret
Langøyneset
Bruhagen
Karvåg
Vebenstad
Kvernstadfjorden
Kornstad
Kornstadvågen
Grip
Inngripan
Nordlandet
Frei
Frei
Fredfjorden
Lyngheim
Kristiansund lufthavn
Kvernbergvegen
Fylkesveien
Nordmørsveien
Byskogen
Selvikveien
Omsund
Omsund
Øygarden
Ørnkan
Rensvikholmen
Rensvik
Jøvika
Elverand
Kvalvåg
Hansøya
Kutrøhaugen
Omsa
1:23 000
Nautiske mil
0 1 2 4 6 8
Dato: 15.07.2016
Forfatter: Dagfinn B. Skomsø
WGS 1984 UTM Zone 33N
Transverse Mercator
Depot
ÅKERBLÅ
Kilde: Havbrukstjenesten AS, Kartverket, Kystverket, Geovekst og kommuner - Geodata AS