

0 20 40 60m

Målestokk 1: 2000 ved A4 utskrift

Utskriftsdata: 06.02.2019 11:37

Eiendomsdata verifisert: 06.02.2019 11:15








GÅRDSKART 1547-18/1/0

Tilknyttede grunneiendommer:

18/1/0-18/1/1

Markslag (ARS) 7 klasser

TEGNFØRKLARING

	Fulldyrka jord
	Overflate dyrka jord
	Innmarksbeite
	Produktiv skog
	Annnet markslag
	Bebyggd, samf., vann, bre
	Ikke klassifisert
	Sum

AREALTALL (DEKAR)

	22.9	
	0.0	
	15.1	38.0
	188.3	188.3
	371.0	
	3.4	374.4
	0.0	0.0
	600.7	600.7

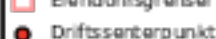
Kartet viser valgt type gårdskart for eiendommen man har søkt på. I tillegg vises bakgrunnskart for gjenkjennelse.

Arealstatistikken viser arealer i dekar for alle teiger på eiendommen. Det kan forekomme avrundingsforskjeller i arealtallene.

Ajourføringsbehov meldes til kommunen.

 Arealressursgrenser

 Eiendomsgrenser

 Driftssenterpunkt



NIBIO

NORSK LANDBRUK
INSTITUTT