

Tegnforklaring

Matrikelkart

-  Festegrunn
-  Hjelpelinje veg
-  Hjelpelinje fiktiv
-  Hjelpelinje vannkant
-  Skissenyaktighet (metode 80 / 81 / 82)
-  Grense ≤ 10 cm
-  Grense ≤ 30 cm
-  Grense < 200 cm
-  Grense < 500 cm
-  Grense ≥ 500 cm




Illustrasjonsplan

-  Grense for avgjørelse/tiltaksområde
-  Avgjørelse/tiltak - linje
-  Avgjørelse/tiltak - flate
-  Avgjørelse/tiltak - punkt

Gatenavn

Ahc Gårds-, og bruksnummer

TraktorvegSti

-  Traktor/Kjemeveg midt
-  Merket sti
-  Sti

VEG

-  Veg
-  Fortauskant
-  Annet vegareal
-  Midtdeler/Trafikkøy
-  Avgrensning mot annet vegareal
-  Avgrensning mot avkjørsel
-  Gang/Sykkelveg
-  Parkeringsplass kant
-  Autovern
-  Vegdekkkant
-  Gang/Sykkelveg kant
-  Gangvegkant